

# Informe estadístico del Padrón Electoral y Lista Nominal de Electores en el Estado de Michoacán

desagregado por sexo, distrito local, municipio, rango de edad y residentes en el extranjero con corte al 6 de enero de 2023.





## **Informe estadístico del Padrón Electoral y Lista Nominal de Electores en el Estado de Michoacán, desagregado por sexo, distrito local, municipio, rango de edad y residentes en el extranjero con corte al 06 de enero de 2023.**

### **Presentación**

El Padrón Electoral en Michoacán se encuentra conformado por toda la población que solicita su inscripción al mismo con domicilio en la Entidad, lo anterior, con la finalidad de obtener su Credencial para Votar con fotografía y así ejercer su derecho al voto.

Por su parte, la Lista Nominal de electores en el Estado de Michoacán está conformada por la población que solicitó su inscripción al Padrón Electoral correspondiente a la Entidad y que cuentan con su Credencial para Votar con Fotografía vigente.

La importancia de conocer los datos relacionados con el Padrón Electoral y la Lista Nominal de Electores, radica la determinación del número de las casillas electorales que habrán de instalarse en el territorio michoacano y la cantidad de documentación electoral a producir en los distintos procesos electorales locales, entre otras más.

En el presente informe se da cuenta a los integrantes de la Comisión de Organización Electoral del Instituto, sobre los datos estadísticos que conforman el Padrón Electoral y el Listado Nominal en el Estado de Michoacán, la información se presenta desagregada por sexo a nivel Estatal, Distrito Local, Municipal, rango de edad y un apartado correspondiente a los Michoacanos Residentes en el Extranjero, de conformidad con lo establecido en la fracción X, del artículo 65 del Reglamento Interior del Instituto Electoral de Michoacán.

Los datos estadísticos mostrados en el presente documento fueron obtenidos de la página de Internet del Instituto Nacional Electoral (INE), con fecha de corte al 06 de enero del año 2023, en la categoría de datos abiertos, tema Padrón Electoral, información que puede ser consultada en la siguiente liga <https://ine.mx/transparencia/datos-abiertos/#!/archivo/datos-por-rangos-de-edad-entidad-de-origen-y-sexo-del-padron-electoral-y-lista-nominal-2022>

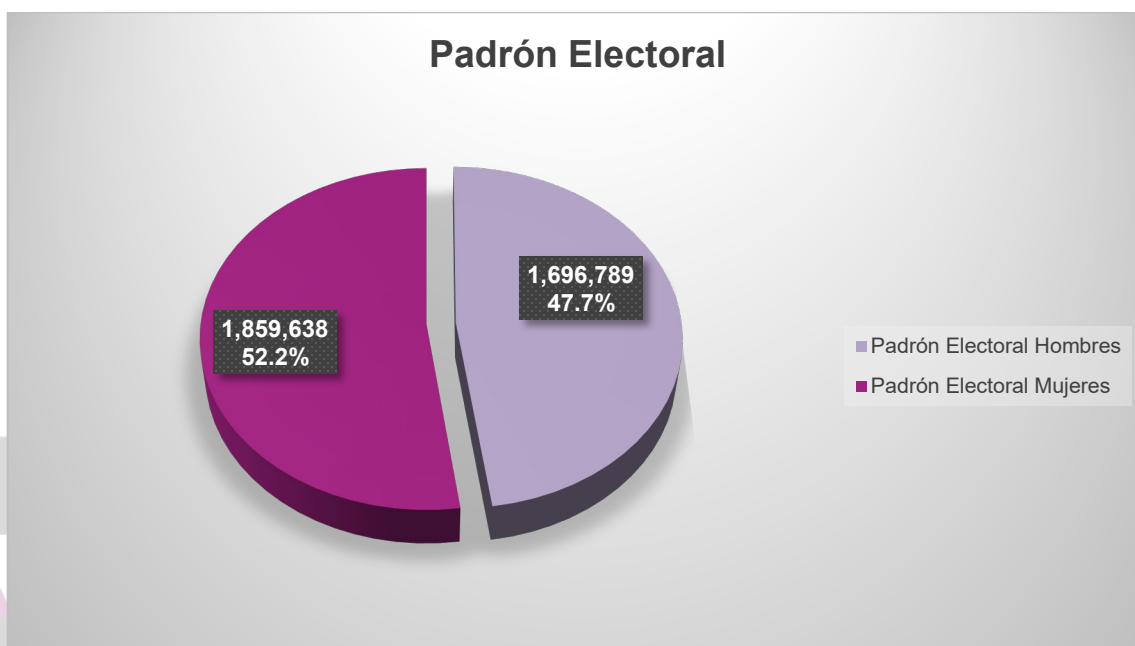


Resulta importante destacar que en este informe se presenta una reducción del 2.1%, tanto en el Padrón Electoral, como en la Lista Nominal, que se puede atribuir a las bajas aplicadas al Padrón Electoral, por concepto de defunción, suspensión de derechos, cancelación de trámite y duplicados, toda vez que la última actualización con relación a estas fueron publicadas en mayo del 2022, lo que implicaría que aquellas generadas a partir del mes de junio fueron aplicadas en el corte publicado que sirve de base para la realización del presente informe.

### 1. Padrón Electoral y Lista Nominal a nivel Estatal.

En el Estado de Michoacán de Ocampo con corte al día 06 de enero del año 2023, se cuenta con un total de 3,556,427 michoacanos y michoacanas inscritos en el Padrón Electoral, la información completa se muestra en la siguiente tabla:

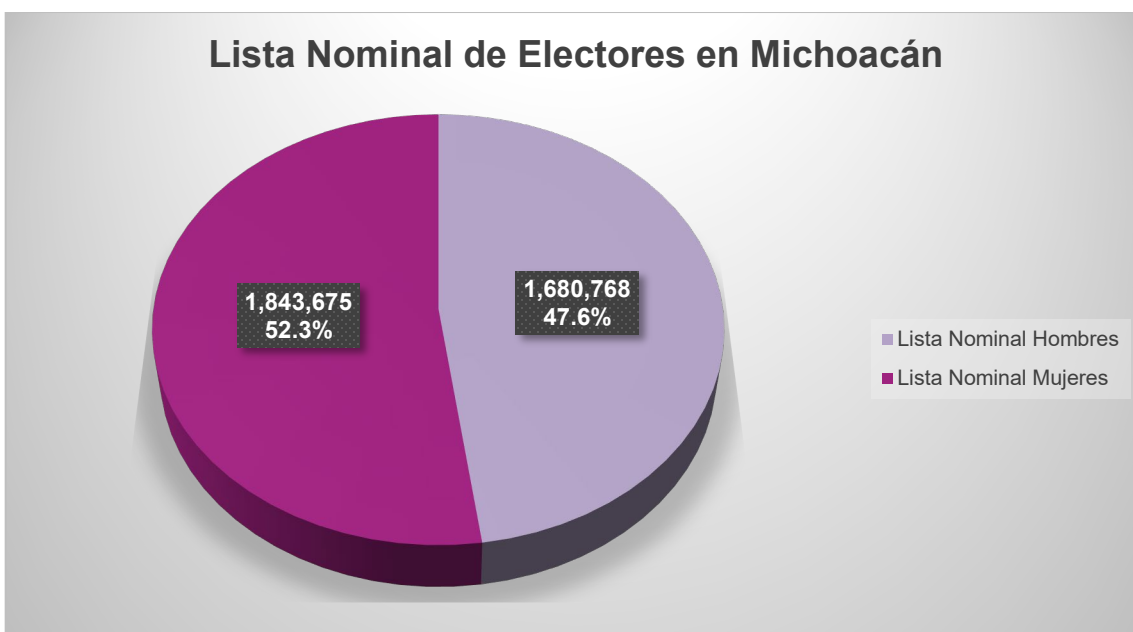
Padrón Electoral en Michoacán		
Padrón Electoral Hombres	Padrón Electoral Mujeres	Padrón Electoral
1,696,789	1,859,638	3,556,427





En lo correspondiente a los datos relativos a la Lista Nominal, dicha cifra asciende a 3,524,443 michoacanas y michoacanos que cuentan con su credencial para votar con fotografía vigente y están en condiciones de ejercer su voto, tal y como se muestra en la siguiente tabla:

Lista Nominal de Electores en Michoacán		
Lista Nominal Hombres	Lista Nominal Mujeres	Lista Nominal
1,680,768	1,843,675	3,524,443



## 2. Padrón Electoral y Lista Nominal de electores por Distrito Electoral Local.

En lo que respecta a la información del Padrón Electoral en los 24 distritos electorales locales que conforman nuestra geografía electoral, la información se muestra a continuación:

Distrito	Cabecera Distrital	Padrón Electoral Hombres	Padrón Electoral Mujeres	Padrón Electoral
01	La Piedad	73,723	82,572	156,295
02	Puruándiro	82,842	90,291	173,133
03	Maravatío de Ocampo	71,458	79,341	150,799



Distrito	Cabecera Distrital	Padrón Electoral Hombres	Padrón Electoral Mujeres	Padrón Electoral
04	Jiquilpan De Juárez	76,987	84,963	161,950
05	Paracho de Verduzco	67,235	76,951	144,186
06	Zamora	70,791	79,388	150,179
07	Zacapu	77,421	84,527	161,948
08	Tarímbaro	66,547	73,567	140,114
09	Los Reyes de Salgado	69,653	75,569	145,222
10	Morelia	77,336	86,219	163,555
11	Morelia	76,879	86,525	163,404
12	Ciudad Hidalgo	73,312	81,309	154,621
13	Zitácuaro	68,155	76,672	144,827
14	Uruapan	67,014	74,779	141,793
15	Pátzcuaro	71,314	80,098	151,412
16	Morelia	71,521	79,575	151,096
17	Morelia	75,029	85,746	160,775
18	Huetamo De Núñez	67,280	69,509	136,789
19	Tacámbaro de Codallos	67,199	71,213	138,412
20	Uruapan	60,423	67,980	128,403
21	Coalcomán de Vázquez Pallares	64,769	64,870	129,639
22	Múgica	66,099	69,326	135,425
23	Apatzingán de la Constitución	64,439	68,181	132,620
24	Lázaro Cárdenas	69,363	70,467	139,830
<b>Total</b>		<b>1,696,789</b>	<b>1,859,638</b>	<b>3,556,427</b>

Por su parte, en lo relativo a los datos de la Lista Nominal a nivel de Distrito Local, se muestran en la siguiente tabla:

Distrito	Cabecera Distrital	Lista Nominal Hombres	Lista Nominal Mujeres	Lista Nominal
01	La Piedad	72,944	81,858	154,802
02	Puruándiro	81,831	89,299	171,130
03	Maravatío de Ocampo	70,826	78,723	149,549
04	Jiquilpan De Juárez	76,161	84,124	160,285
05	Paracho de Verduzco	66,504	76,197	142,701
06	Zamora	70,255	78,803	149,058
07	Zacapu	76,602	83,642	160,244
08	Tarímbaro	65,899	72,962	138,861
09	Los Reyes de Salgado	68,825	74,807	143,632
10	Morelia	76,681	85,599	162,280
11	Morelia	76,213	85,770	161,983
12	Ciudad Hidalgo	72,668	80,632	153,300
13	Zitácuaro	67,661	76,169	143,830
14	Uruapan	66,491	74,228	140,719
15	Pátzcuaro	70,622	79,393	150,015
16	Morelia	70,917	78,909	149,826



Distrito	Cabecera Distrital	Lista Nominal Hombres	Lista Nominal Mujeres	Lista Nominal
17	Morelia	74,381	85,002	159,383
18	Huetamo De Núñez	66,610	68,936	135,546
19	Tacámbaro de Codallos	66,575	70,646	137,221
20	Uruapan	59,973	67,527	127,500
21	Coalcomán de Vázquez Pallares	63,951	64,146	128,097
22	Múgica	65,498	68,709	134,207
23	Apatzingán de la Constitución	63,898	67,629	131,527
24	Lázaro Cárdenas	68,782	69,965	138,747
<b>Total</b>		<b>1,680,768</b>	<b>1,843,675</b>	<b>3,524,443</b>

### 3. Padrón Electoral y Lista Nominal de Electores a Nivel Municipal.

La información del Padrón Electoral para los 113 municipios del Estado desagregada por Sexo, se muestra en la siguiente tabla:

Csv.	Nombre del Municipio	Padrón Electoral Hombres	Padrón Electoral Mujeres	Padrón Electoral
01	Acuitzio	4,196	4,658	8,854
02	Aguililla	5,367	5,433	10,800
03	Álvaro Obregón	8,101	8,867	16,968
04	Angamacutiro	5,912	6,427	12,339
05	Angangueo	3,832	4,196	8,028
06	Apatzingán	43,806	46,919	90,725
07	Aporo	1,337	1,537	2,874
08	Aquila	9,664	9,405	19,069
09	Ario	13,257	14,195	27,452
10	Arteaga	7,811	8,042	15,853
11	Briseñas	3,026	3,181	6,207
12	Buenavista	15,743	16,194	31,937
13	Carácuaro	3,718	3,635	7,353
14	Charapan	4,382	5,366	9,748
15	Charo	8,231	8,787	17,018
16	Chavinda	4,664	4,963	9,627
17	Cheran	6,594	7,603	14,197
18	Chilchota	13,391	15,485	28,876
19	Chinicuila	1,966	1,692	3,658
20	Chucándiro	2,400	2,542	4,942
21	Churintzio	3,053	3,157	6,210
22	Churumuco	4,895	5,019	9,914
23	Coahuayana	5,795	5,630	11,425
24	Coalcomán de Vázquez Pallares	7,220	7,101	14,321
25	Coeneo	8,972	9,923	18,895
26	Cojumatlán de Régules	4,019	4,282	8,301





Csv.	Nombre del Municipio	Padrón Electoral Hombres	Padrón Electoral Mujeres	Padrón Electoral
27	Contepec	11,356	12,490	23,846
28	Copándaro	3,561	3,950	7,511
29	Cotija	8,092	8,691	16,783
30	Cuitzeo	10,988	12,473	23,461
31	Ecuandureo	5,302	5,996	11,298
32	Epitacio Huerta	5,817	5,967	11,784
33	Erongaricuario	5,760	6,392	12,152
34	Gabriel Zamora	7,919	8,364	16,283
35	Hidalgo	42,368	47,817	90,185
36	Huandacareo	4,802	5,486	10,288
37	Huaniqueo	3,620	3,928	7,548
38	Huetamo	15,982	16,652	32,634
39	Huiramba	3,205	3,507	6,712
40	Indaparapeo	6,576	7,150	13,726
41	Irimbo	5,798	6,599	12,397
42	Ixtlán	5,512	5,936	11,448
43	Jacona	24,800	27,108	51,908
44	Jiménez	5,978	6,443	12,421
45	Jiquilpan	15,421	17,276	32,697
46	José Sixto Verduzco	9,907	10,711	20,618
47	Juárez	5,195	5,525	10,720
48	Jungapeo	7,276	7,548	14,824
49	La Huacana	11,397	11,908	23,305
50	La Piedad	37,466	42,458	79,924
51	Lagunillas	2,553	2,751	5,304
52	Lázaro Cárdenas	69,363	70,467	139,830
53	Los Reyes	27,534	30,224	57,758
54	Madero	6,947	7,004	13,951
55	Maravatío	30,227	33,923	64,150
56	Marcos Castellanos	4,775	5,279	10,054
57	Morelia	300,765	338,065	638,830
58	Morelos	3,765	4,128	7,893
59	Múgica	16,097	17,427	33,524
60	Nahuatzen	10,105	11,588	21,693
61	Nocupétaro	3,538	3,453	6,991
62	Nuevo Parangaricutiro	7,165	7,779	14,944
63	Nuevo Urecho	3,098	3,138	6,236
64	Numarán	4,600	4,997	9,597
65	Ocampo	8,223	8,944	17,167
66	Pajacuarán	7,420	8,113	15,533
67	Panindícuaro	6,791	7,486	14,277
68	Paracho	12,532	14,485	27,017
69	Parácuaro	9,291	9,667	18,958
70	Pátzcuaro	32,646	37,255	69,901
71	Penjamillo	7,410	8,104	15,514
72	Peribán	10,764	11,011	21,775



Csv.	Nombre del Municipio	Padrón Electoral Hombres	Padrón Electoral Mujeres	Padrón Electoral
73	Purépero	6,426	6,858	13,284
74	Puruándiro	28,696	31,086	59,782
75	Queréndaro	5,458	5,755	11,213
76	Quiroga	10,195	11,562	21,757
77	Sahuayo	26,109	29,342	55,451
78	Salvador Escalante	17,284	18,893	36,177
79	San Lucas	7,155	7,202	14,357
80	Santa Ana Maya	5,488	6,178	11,666
81	Senguio	7,559	8,090	15,649
82	Susupuato	3,516	3,483	6,999
83	Tacámbaro	27,253	29,200	56,453
84	Tancítaro	11,342	11,595	22,937
85	Tangamandapio	11,564	12,558	24,122
86	Tangancicuaro	13,391	14,843	28,234
87	Tanhuato	5,372	6,163	11,535
88	Taretan	5,805	6,011	11,816
89	Tarímbaro	33,739	37,262	71,001
90	Tepalcatepec	8,250	8,404	16,654
91	Tingambato	5,499	6,109	11,608
92	Tingüindín	5,526	6,085	11,611
93	Tiquicheo de Nicolas Romero	5,153	4,998	10,151
94	Tlalpujahuá	9,364	10,735	20,099
95	Tlazazalca	3,905	3,903	7,808
96	Tocumbo	4,664	4,952	9,616
97	Tumbiscatio	2,531	2,451	4,982
98	Turicato	12,008	12,703	24,711
99	Tuxpan	9,321	10,657	19,978
100	Tuzantla	6,067	6,087	12,154
101	Tzintzuntzan	5,431	6,130	11,561
102	Tzitzio	3,897	3,722	7,619
103	Uruapan	12,0272	134,980	255,252
104	Venustiano Carranza	8,801	9,652	18,453
105	Villamar	7,609	8,096	15,705
106	Vista Hermosa	7,416	7,838	15,254
107	Yurécuaro	10,681	12,024	22,705
108	Zacapu	28,899	31,815	60,714
109	Zamora	70,791	79,388	150,179
110	Zináparo	1,737	1,841	3,578
111	Zinapécuaro	18,910	20,587	39,497
112	Ziracuaretiro	6,546	6,966	13,512
113	Zitácuaro	56,100	63,532	119,632
<b>Total</b>		<b>1,696,789</b>	<b>1,859,638</b>	<b>3,556,427</b>





En lo correspondiente a la información del Listado Nominal de Electores a nivel municipal, se muestra a continuación:

Csv.	Nombre del Municipio	Lista Nominal Hombres	Lista Nominal Mujeres	Lista Nominal
01	Acuitzio	4,130	4,609	8,739
02	Aguililla	5,260	5,312	10,572
03	Álvaro Obregón	7,993	8,776	16,769
04	Angamacutiro	5,842	6,349	12,191
05	Angangueo	3,776	4,164	7,940
06	Apatzingán	43,472	46,544	90,016
07	Aporo	1,325	1,528	2,853
08	Aquila	9,503	9,263	18,766
09	Ario	13,098	14,056	27,154
10	Arteaga	7,717	7,965	15,682
11	Briseñas	2,998	3,159	6,157
12	Buenavista	15,565	16,062	31,627
13	Carácuaro	3,663	3,596	7,259
14	Charapan	4,335	5,286	9,621
15	Charo	8,172	8,734	16,906
16	Chavinda	4,592	4,894	9,486
17	Cheran	6,469	7,465	13,934
18	Chilchota	13,251	15,341	28,592
19	Chinicuila	1,941	1,672	3,613
20	Chucándiro	2,371	2,521	4,892
21	Churintzio	2,992	3,112	6,104
22	Churumuco	4,854	4,986	9,840
23	Coahuayana	5,713	5,572	11,285
24	Coalcomán de Vázquez Pallares	7,091	6,994	14,085
25	Coeneo	8,876	9,832	18,708
26	Cojumatlán de Regules	3,979	4,253	8,232
27	Contepec	11,257	12,409	23,666
28	Copándaro	3,529	3,924	7,453
29	Cotija	7,951	8,567	16,518
30	Cuitzeo	10,869	12,339	23,208
31	Ecuandureo	5,219	5,932	11,151
32	Epitacio Huerta	5,762	5,933	11,695
33	Erongaricuario	5,681	6,313	11,994
34	Gabriel Zamora	7,852	8,305	16,157
35	Hidalgo	42,075	47,462	89,537
36	Huandacareo	4,745	5,409	10,154
37	Huaniqueo	3,546	3,858	7,404
38	Huetamo	15,818	16,497	32,315
39	Huiramba	3,163	3,457	6,620
40	Indaparapeo	6,510	7,085	13,595
41	Irimbo	5,755	6,549	12,304
42	Ixtlán	5,432	5,870	11,302



Csv.	Nombre del Municipio	Lista Nominal Hombres	Lista Nominal Mujeres	Lista Nominal
43	Jacona	24,607	26,909	51,516
44	Jiménez	5,878	6,325	12,203
45	Jiquilpan	15,233	17,054	32,287
46	José Sixto Verduzco	9,803	10,626	20,429
47	Juárez	5,155	5,493	10,648
48	Jungapeo	7,194	7,492	14,686
49	La Huacana	11,298	11,778	23,076
50	La Piedad	37,168	42,144	79,312
51	Lagunillas	2,514	2,712	5,226
52	Lázaro Cárdenas	68,782	69,965	138,747
53	Los Reyes	27,286	30,006	57,292
54	Madero	6,887	6,951	13,838
55	Maravatío	29,959	33,622	63,581
56	Marcos Castellanos	4,724	5,234	9,958
57	Morelia	29,8192	335,280	633,472
58	Morelos	3,712	4,070	7,782
59	Múgica	15,943	17,262	33,205
60	Nahuatzen	10,006	11,512	21,518
61	Nocupétaro	3,496	3,422	6,918
62	Nuevo Parangaricutiro	7,093	7,709	14,802
63	Nuevo Urecho	3,080	3,125	6,205
64	Numarán	4,553	4,954	9,507
65	Ocampo	8,148	8,882	17,030
66	Pajacuarán	7,302	8,026	15,328
67	Panindícuaro	6,708	7,413	14,121
68	Paracho	12,430	14,388	26,818
69	Parácuaro	9,190	9,570	18,760
70	Pátzcuaro	32,394	37,000	69,394
71	Penjamillo	7,305	8,012	15,317
72	Peribán	10,690	10,933	21,623
73	Purépero	6,316	6,712	13,028
74	Puruándiro	28,392	30,792	59,184
75	Queréndaro	5,407	5,704	11,111
76	Quiroga	10,074	11,429	21,503
77	Sahuayo	25,883	29,079	54,962
78	Salvador Escalante	17,100	18,728	35,828
79	San Lucas	7,076	7,136	14,212
80	Santa Ana Maya	5,413	6,112	11,525
81	Senguio	7,486	8,028	15,514
82	Susupuato	3,490	3,466	6,956
83	Tacámbaro	27,054	28,988	56,042
84	Tancítaro	11,236	11,515	22,751
85	Tangamandapio	11,450	12,456	23,906
86	Tangancícuaro	13,185	14,651	27,836
87	Tanhuato	5,314	6,117	11,431
88	Taretan	5,748	5,952	11,700



Csv.	Nombre del Municipio	Lista Nominal Hombres	Lista Nominal Mujeres	Lista Nominal
89	Tarímbaro	33,452	37,001	70,453
90	Tepalcatepec	8,188	8,338	16,526
91	Tingambato	5,456	6,060	11,516
92	Tingüindín	5,458	6,015	11,473
93	Tiquicheo De Nicolas Romero	5,081	4,934	10,015
94	Tlalpujahuá	9,282	10,654	19,936
95	Tlazazalca	3,792	3,805	7,597
96	Tocumbo	4,620	4,902	9,522
97	Tumbiscatío	2,513	2,439	4,952
98	Turicato	11,910	12,620	24,530
99	Tuxpan	9,250	10,568	19,818
100	Tuzantla	6,017	6,057	12,074
101	Tzintzuntzan	5,377	6,067	11,444
102	Tzitzio	3,866	3,697	7,563
103	Uruapan	11,9371	134,046	253,417
104	Venustiano Carranza	8,689	9,545	18,234
105	Villamar	7,468	7,967	15,435
106	Vista Hermosa	7,353	7,774	15,127
107	Yurécuaro	10,573	11,914	22,487
108	Zacapu	28,702	31,565	60,267
109	Zamora	70,255	78,803	149,058
110	Zináparo	1,693	1,815	3,508
111	Zinapécuaro	18,676	20,381	39,057
112	Ziracuaretiro	6,493	6,897	13,390
113	Zitácuaro	55,737	63,123	118,860
<b>Total</b>		<b>1,680,768</b>	<b>1,843,675</b>	<b>3,524,443</b>

#### 4. Padrón Electoral y Lista Nominal de electores por rango de edad.

En cuanto al rango de edad, esta se divide por 5 categorías, mismas que van de los 18 años a los 65 y más; también es dividida por sexo, información que a continuación se presenta:

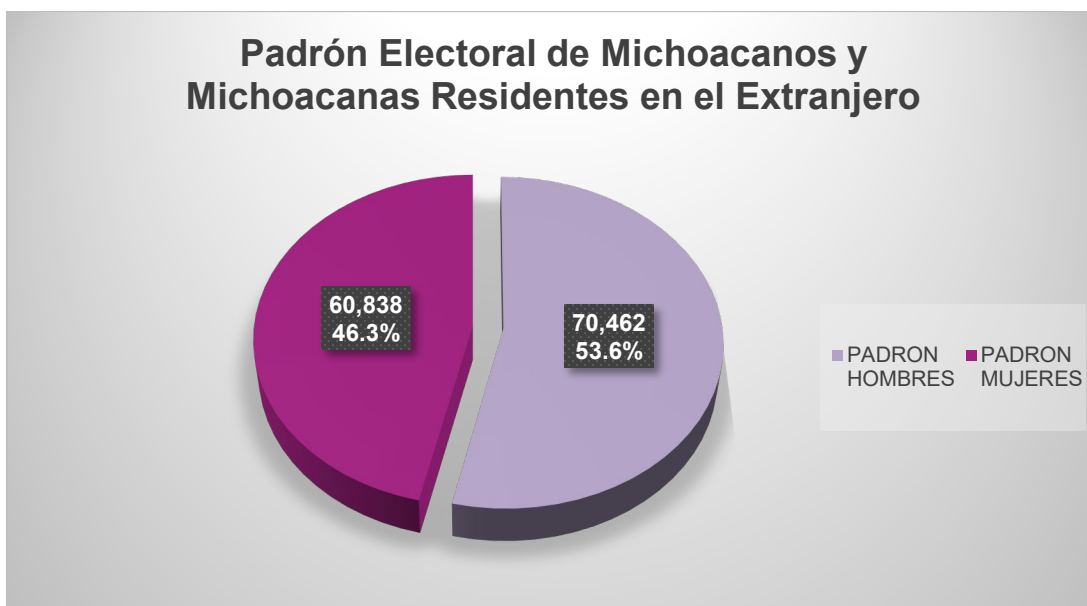
Rango de Edad	Padrón Electoral Hombres	Padrón Electoral Mujeres	Lista Nominal Hombres	Lista Nominal Mujeres
18-29 años	475,528	487,387	470,671	482,744
30-39 años	348,042	380,397	345,149	377,662
40-49 años	296,274	327,348	293,780	324,665
50-59 años	238,455	273,801	235,880	271,188
60 y más años	338,490	390,705	335,288	387,416
<b>Total</b>	<b>1,696,789</b>	<b>1,859,638</b>	<b>1,680,768</b>	<b>1,843,675</b>



## 5. Padrón Electoral y Lista Nominal de la ciudadanía Michoacana residente en el Extranjero.

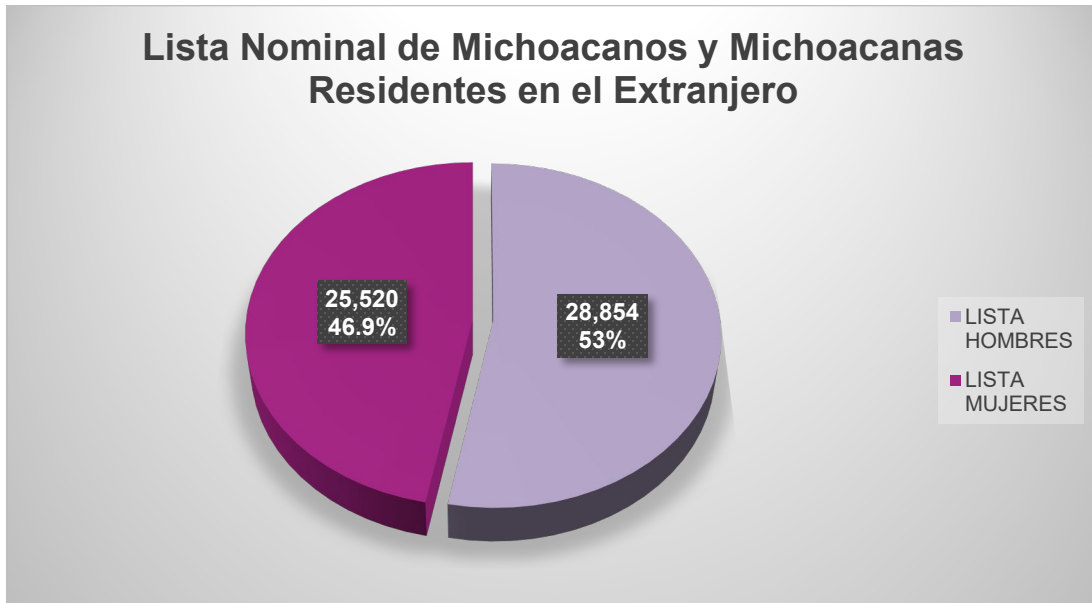
A continuación, se presenta la información de los y las ciudadanas michoacanas residentes en el extranjero que han solicitado su inscripción al Padrón Electoral, con fecha de corte al día 18 de noviembre del año 2022:

Padrón Electoral Hombres	Padrón Electoral Mujeres	Padrón Electoral de Michoacanos y Michoacanas Residentes en el Extranjero
70,462	60,838	131,300



El listado nominal de ciudadanas y ciudadanos michoacanos residentes en el extranjero se muestra a continuación:

Lista Nominal Hombres	Lista Nominal Mujeres	Lista Nominal de Michoacanos y Michoacanas Residentes en el Extranjero
28,854	25,520	54,374



La información estadística fue presentada en la Sesión Ordinaria de la Comisión de Organización Electoral de fecha 00 de enero de 2023.

